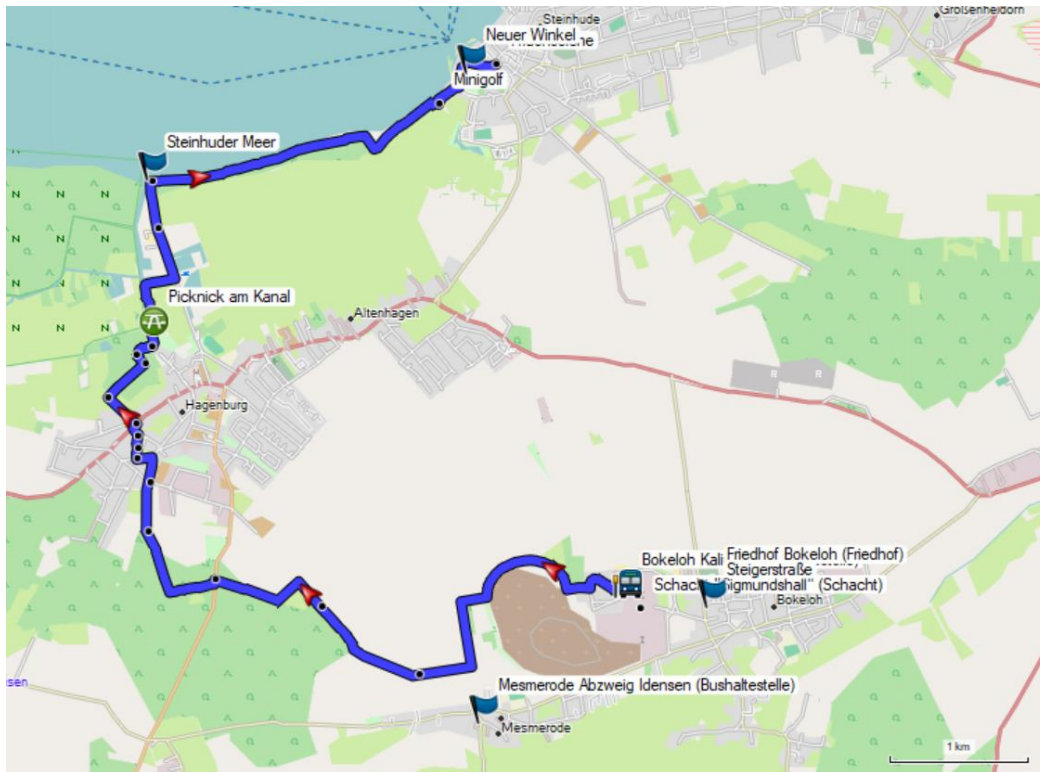
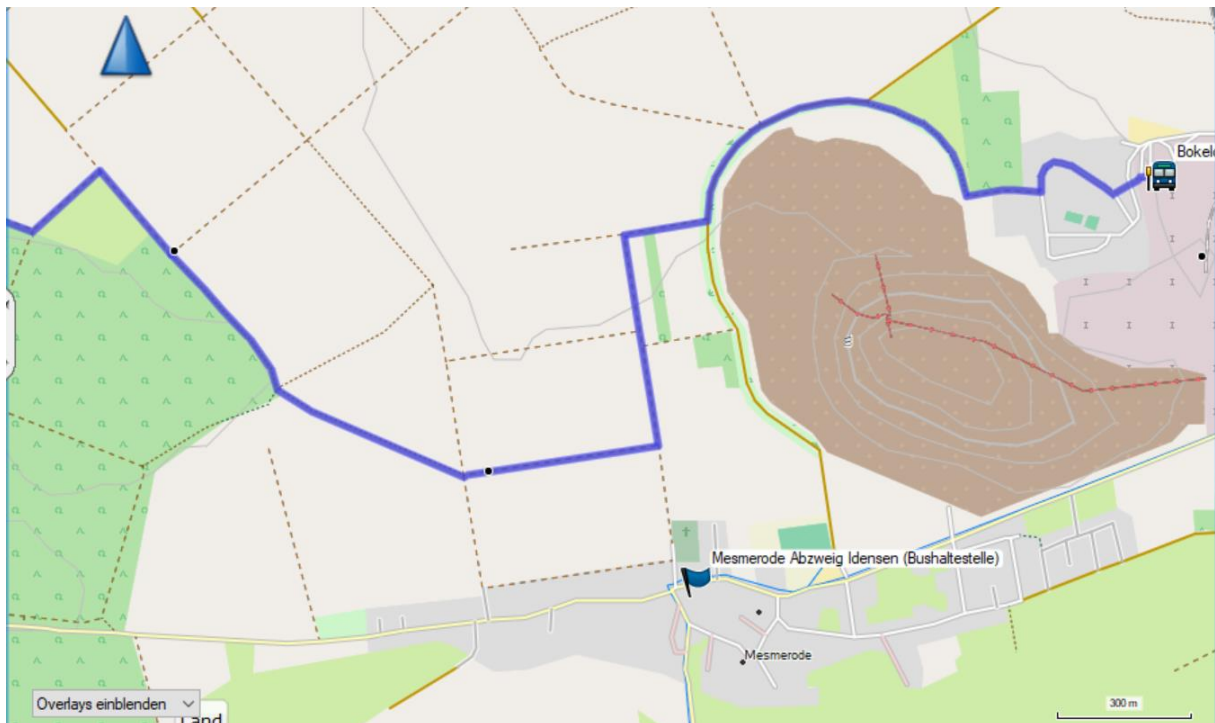


## Wandervorschlag 1

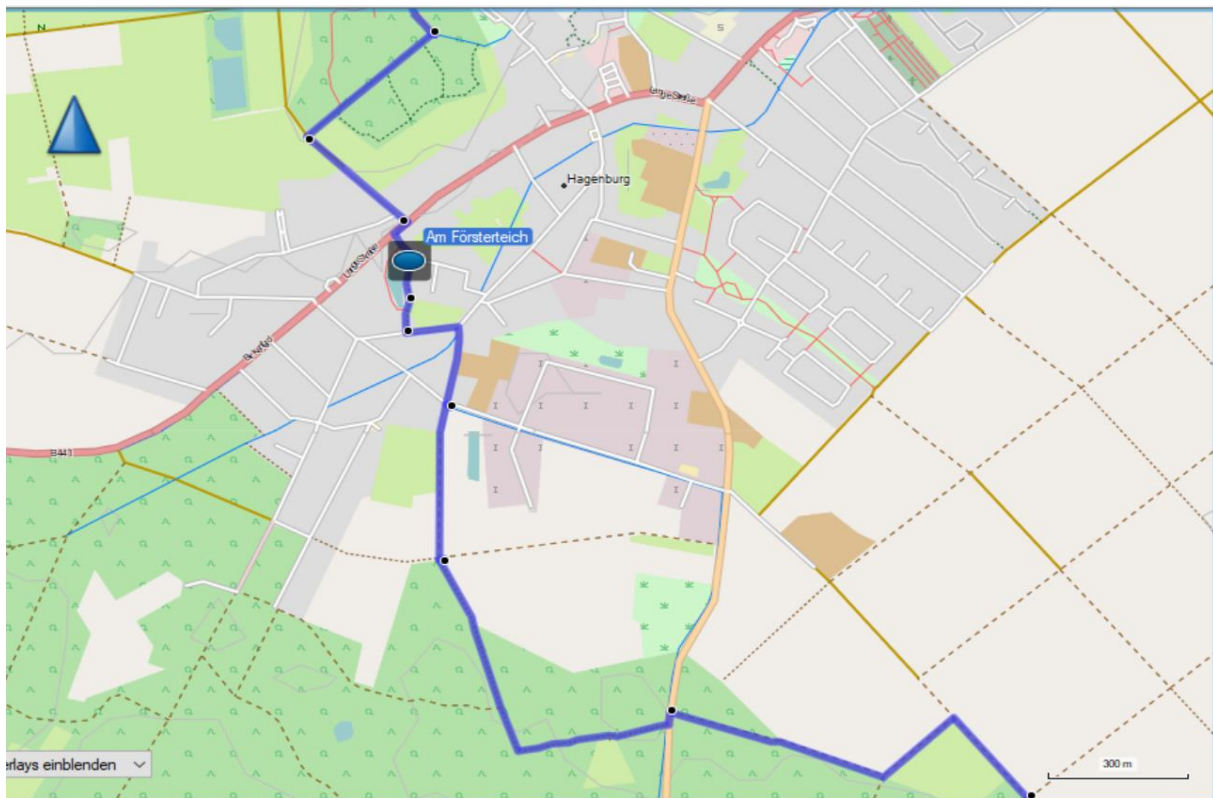
Von Haltestelle Wunstorf-Bokeloh Tienberg oder Mesmerode Abzw. Idensen nach Steinhude, ca. 12 km (ab Mesmerode ca. 10 km)



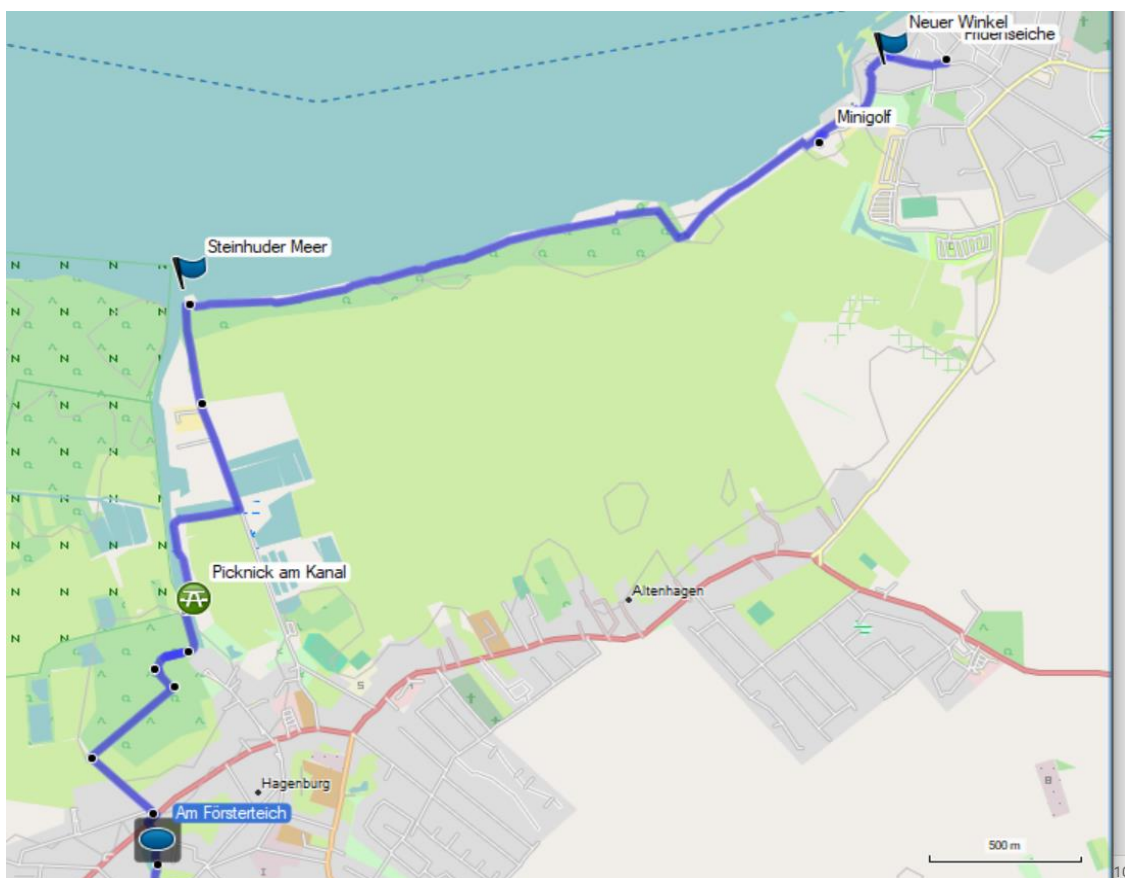
### Detailkarten und Beschreibung:



Ab Hst. Bokeloh Kaliwerk durch die Siedlung Tienberg, um den Kaliberg und über Feldwege zum und am Wald entlang, ...



...Dann durch den Wald, dabei L 445 queren, Richtung Hagenburg, Hainholzstraße (über die Str. Am Breiten Graben) bis Schützenstraße, Festplatz / Spielplatz zum Försterteich (Bänke!). Kurz die Lange Straße entlang über Kanaldamm, durch den Hagenburger Schlosspark / Rhododendren ...



...zum Hagenburger Kanal (Picknickplatz), über Luerßendamm zum Aussichtspunkt mit Blick auf Insel Wilhelmstein und rechts Richtung Steinhude; dem Uferweg nach Steinhude (Minigolf, Strandterrassen, ggf. Neuer Winkel) folgen, Rückfahrt ab Hst. Friedenseiche nach Wunstorf